
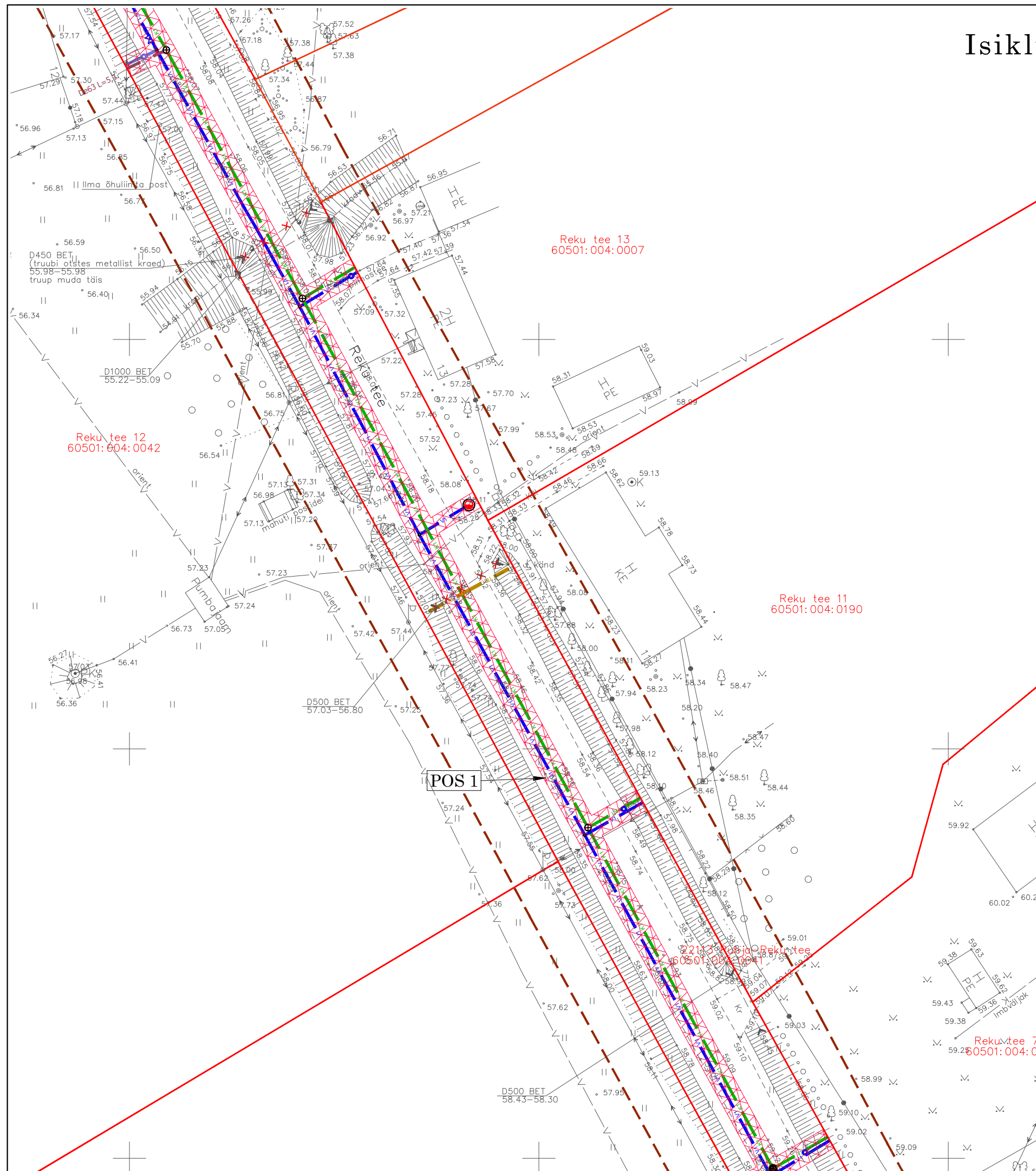








## Leht 3/5



Leht 1/5



-  - Isikliku kasutusõiguse seadmise ala (Pos1)
  -  - Katastriüksuse piir
  -  - proj. reoveekanalisatsioonitorustik
  -  - proj. veetorustik
  -  - proj. reoveekanalisatsioonikaev
  -  - proj. hüdrant

| Jrk nr | IKÕ ala<br>Pos nr<br>(plaanil) | Kinnistu<br>registriosa<br>number | Katastriüksuse<br>tunnus, nimi ja<br>sihtotstarve | Ala pindala<br>ruutmeetrides<br>m² |
|--------|--------------------------------|-----------------------------------|---|------------------------------------|
| 1.     | POS 1                          | 5613750                           | 60501:004:0041<br>22113 Puhja-Reku tee            | 1973 m²                            |